

Geschäftsstelle des bfb

Hier finden Sie uns:

bfb - Bundesverband der Fach- und Betriebswirte in der Immobilienwirtschaft e.V. (in den Räumen der SFA – Südwestdeutschen Fachakademie der Immobilienwirtschaft e. V.)
Schwalbacher Str. 38-42, 65183 Wiesbaden im 4. OG



Parkhaus City II

Schwalbacher Str. 38-42, 65183 Wiesbaden
Direkter Zugang ins 4. OG und zum bfb über die 5. Parkebene



- 1 P+R Moltkering
- 2 P+R Stadion Berliner Straße
- 3 P+R Gartenfeldstraße / Salzbaehäue
- 4 P+R Kahle Mühle (Biebrich)
- H Schwalbacher Str. / Luisenforum
- H Platz der Deutschen Einheit



Buslinien:






Platz der Deutschen Einheit:

271, 17, 27, 6, 4, 5, 45, 18, 24, 33, 262, 3, X72, 14, 15, 23, X26, 21, 275, 28

Autofrei und umweltschonend - Umsteigen mit Park-and-Ride

Wer von auswärts mit dem Pkw nach Wiesbaden anreist, kann auch autofrei ins Stadtzentrum weiterfahren. Steuern Sie einen P+R-Parkplatz an. Diese befinden sich an verschiedenen Standorten nahe den wichtigsten Ein- und Ausfallstraßen und verfügen über 1.000 Stellplätze.



Jeder der Wiesbadener P+R-Parkplätze ist fest ins Liniennetz von ESWE Verkehr integriert: Nach dem Abstellen Ihres Pkws erreichen Sie nach nur wenigen Schritten die Haltestelle des ESWE-Busses, der Sie zügig, bequem und stressfrei ins Stadtzentrum bringt. Natürlich fährt Sie der Bus später auch wieder zum P+R-Parkplatz zurück.

 Entfernung zur VCW-Sporthalle
  Anzahl Parkplätze
  Preis
  Starthaltestelle
  Zielhaltestelle

1 P+R Moltkering Moltkering, 65189 Wiesbaden

 3,1 km
  190
  kostenlos

Verbindung in Fahrtrichtung

 Fichtestraße / Handwerkskammer
  Platz der Deutschen Einheit

Verbindung in Fahrtrichtung P+R-Parkplatz

 Schwalbacher Straße / LuisenForum
  Fichtestraße / Handwerkskammer

Linien **17** **21** **22** **23** **24**



2 P+R Stadion Berliner Straße Berliner Straße 11, 65189 Wiesbaden

 3,8 km
  100
  kostenlos

Verbindung in Fahrtrichtung

 Berliner Straße
  Platz der Deutschen Einheit

Verbindung in Fahrtrichtung P+R-Parkplatz

 Schwalbacher Straße / LuisenForum
  Berliner Straße

Linien **5** **15** **16** **28** **45** **48**

3 P+R Gartenfeldstraße/Salzbachau Gartenfeldstraße 22, 65189 Wiesbaden

 2,4 km
  488
  je 30 Min 0,50 € / Tagesticket 4,00 €

Verbindung in Fahrtrichtung

 Wiesbaden Hauptbahnhof
  Platz der Deutschen Einheit

Verbindung in Fahrtrichtung P+R-Parkplatz

 Schwalbacher Straße / LuisenForum
  Wiesbaden Hauptbahnhof

Linien **3** **4** **6** **14** **22** **27** **28** **33** **45** **47**

 Entfernung zur VCW-Sporthalle
  Anzahl Parkplätze
  Preis
  Starthaltestelle
  Zielhaltestelle

4 P+R Kahle Mühle Erich-Ollenhauer-Straße 70, 65187 Wiesbaden-Biebrich

 3,5 km
  237
  kostenlos

Verbindung in Fahrtrichtung Sporthalle

 Kahle Mühle
  Schwalbacher Straße / LuisenForum

Verbindung in Fahrtrichtung P+R-Parkplatz

 Platz der Deutschen Einheit
  Kahle Mühle P+R

Linien **5** **15** **18**

Kostenfreie Parkplätze:
begrenzte Anzahl und Parkdauer



Comeniusstraße

Parkplätze auf der rechten Seite von Schaperstraße bis Kopernikusstraße.

Parkplätze auf der rechten Seite von Schaperstraße bis Kopernikusstraße



Bündingenstraße

Wenn man von der Schwalbacherstr. in Richtung Römertor fährt. In der Coulinstraße geht eine Einbahnstraße links nach oben ab. Hier kann man mit der Parkscheibe für 2 Stunden parken. Auch auf der Coulinstraße kann man abends kostenlos parken und dies sogar ohne Parkuhr

Kostenfreie Parkplätze: begrenzte Anzahl und Parkdauer



Steingasse

Einfahrt über
Schwalbacherstr. dann
Schulberg und Hirschgraben.
Parken für nicht Anwohner 2h
kostenlos mit Parkscheibe.